

## Bamberg und die Regnitz

Die Geschichte, Gegenwart und Zukunft der UNESCO-Weltkulturerbestadt Bamberg ist eng mit ihrem Fluss, der Regnitz, verbunden. Davon zeugen zahlreiche Bauwerke, Straßennamen, Plätze und Brücken. Die Lage an der Regnitz brachte für Bamberg viele Vorteile mit sich: die Nutzung der Wasserkraft machte die Versorgung einer Stadt überhaupt erst möglich.



Alter Hafen 1820

In den Mühlen wurde nicht nur Mehl gemahlen, sondern auch Steine geschliffen, Tuche gewalkt und Öl gepresst. Über die Regnitz und den Main wurden Waren bis in die Niederlande verschifft. Der Fluss lieferte Fische und entsorgte gleichzeitig Schlachtabfälle und Abwässer aus der Stadt.

Die Regnitz barg aber auch Gefahren: Mehrere große Hochwasser überfluteten immer wieder die Stadt und zerstörten Brücken und Gebäude. Seit dem Ausbau des rechten Regnitzarmes zum Main-Donau-Kanal ist die Stadt durch ein Hochwassersperrrtor bei Bug weitgehend vor Hochwasser geschützt. Als Lebensader Bambergs hat die Regnitz heute eine zunehmende Bedeutung für Erholung und Tourismus. Und sie ist ein unersetzbarer Lebensraum für Tiere und Pflanzen.

Der Fluss-Erlebnis-Pfad „Lebensader Regnitz“ lädt Sie dazu ein, auf ruhigen, stufenlosen Wegen am Wasser entlang in die Geschichte der Weltkulturerbestadt Bamberg und ihres Flusses, der Regnitz, einzutauchen.



### Weitere Informationen und Angebote

**Rundgänge durch Bamberg, Teil II.** Themenführung „Lebensader Regnitz“. Verlag Fränkischer Tag 2005. ISBN 3-936897-21-2.

**Bamberger Extratouren.** Geographischer Führer: Exkursion „Bamberg am Wasser“. Universitäts-Verlag Bamberg 2001. ISBN 3-933463-09-2.

**Stadtführung für Gruppen:** „Lebensader Regnitz“. Tourismus & Kongress Service Bamberg. Tel.: 0951 / 2976-200, Fax: 0951/2976222, E-Mail: touristinfo@bamberg.de. Ganzjährig buchbar. Über den TKS werden auch Kanutouren und Gondelfahrten auf der Regnitz durch Bamberg vermittelt.

### Speziell für Kinder

Kinderflussführer und Stadtführungen von Chapeau Claque e. V., Tel.: 0951/ 3 93 33, E-Mail: info@capeau-claque-bamberg.de. Didaktisch aufbereitete Arbeitsblätter für den Schulunterricht, Dr. Astrid Jahreis, Didaktik der Geographie, Universität Bamberg, Tel. 0951-863-2309.

**Stadt- und Hafendrundfahrt** von Mai bis Ende Oktober mit der Personenschiffahrt Kropf. Tel.: 0951 / 26679.

### Impressum

Herausgeber: Wasserwirtschaftsamt Kronach, eine Behörde im Geschäftsbereich des Staatsministeriums für Umwelt, Gesundheit und Verbraucherschutz. Postfach 17 63, 96307 Kronach.

Text: Anne Schmitt, Diplom-Geoökologin  
Gestaltung: Apostolos Aravidis Bamberg  
Bildnachweis: Robert Schäfer, Roland Rinklef, Historisches Museum Staatsbibliothek Bamberg

1. Auflage März 2006. Gedruckt auf chlorfrei gebleichtem Papier.



# Lebensader Regnitz Stadt und Fluss im Wechselspiel

Ein Fluss-Erlebnis-Pfad für Bamberg



Welche Bedeutung hatten die Mühlen für die Stadt Bamberg? Was sind Fischwinterungen? Warum stehen eiserne Kräne am Fluss? Wie sind die Schiffe früher den Fluss hinauf gefahren? Warum haben die Gerberhäuser so hohe Dächer?



Wer Bamberg vom Fluss her denkt, dem bieten sich erhellende Einblicke in die Stadtgeschichte und Stadtentwicklung. Die Tafeln des Fluss-Erlebnis-Pfades „Lebensader Regnitz“ erzählen mit kurzen Texten und historischen

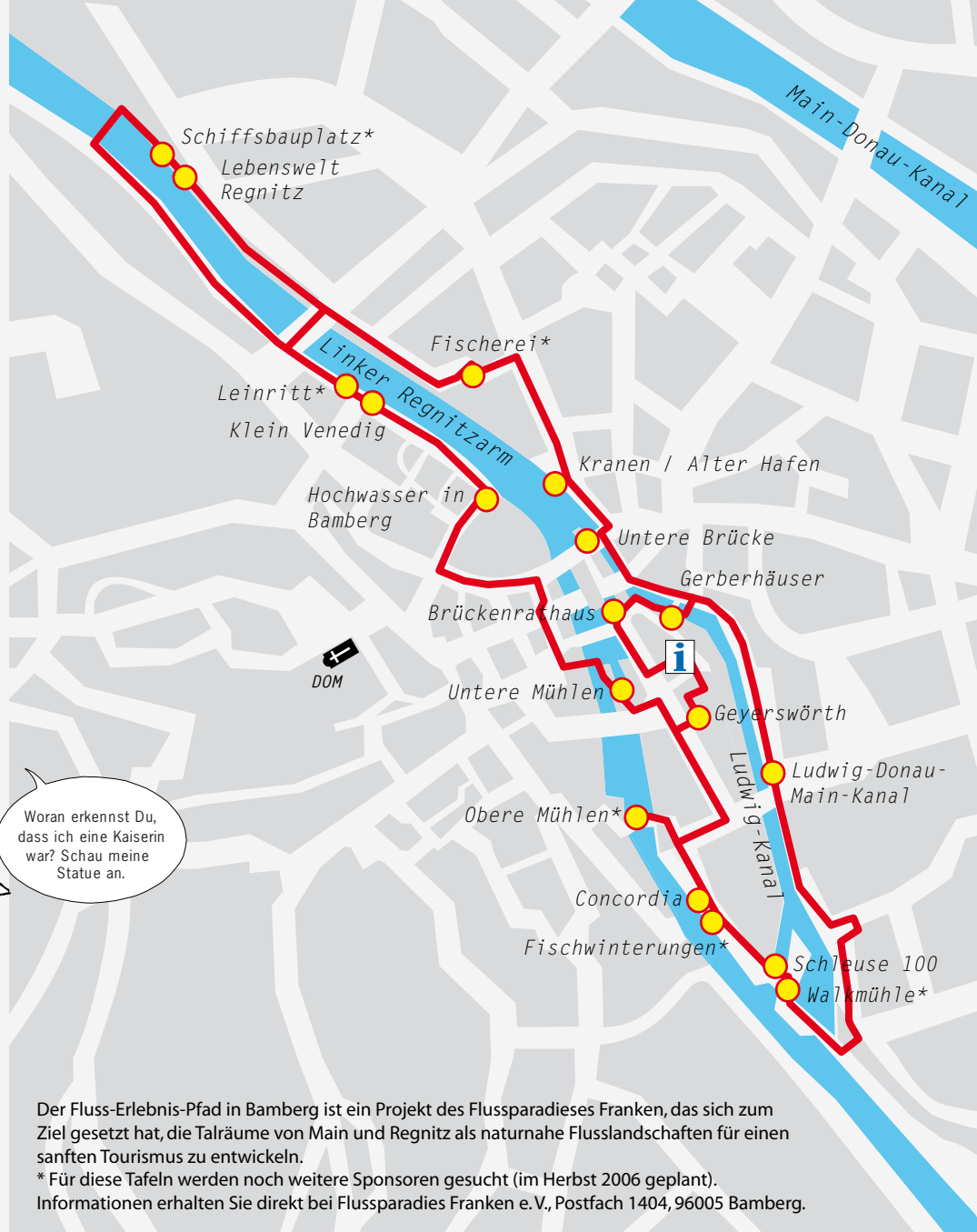
Bildern die Geschichte des Wechselspiels von Stadt und Fluss über die Jahrhunderte.

Eine kleine Kunigunde, liebenswert gezeichnet von Paul Maar, begleitet Sie auf dem Fluss-Erlebnis-Pfad durch Bamberg. Er führt Sie etwa 4 km am linken Regnitzarm und am historischen Ludwig-Donau-Main-Kanal zu bekannten und verborgenen Orten in Bamberg.




Woran erkennst Du, dass ich eine Kaiserin war? Schau meine Statue an.

Ausschnitte aus dem historischen Stadtplan des Petrus Zweidler von 1602 verdeutlichen, wie sich Stadt und Fluss über die Zeit verändert haben. Nehmen Sie auf Ihrem Spaziergang einen aktuellen Stadtplan (erhältlich bei der Touristinformation) mit und staunen Sie, was sich in Bamberg bis heute erhalten und was sich gewandelt hat.




Der Fluss-Erlebnis-Pfad in Bamberg ist ein Projekt des Flussparadieses Franken, das sich zum Ziel gesetzt hat, die Talräume von Main und Regnitz als naturnahe Flusslandschaften für einen sanften Tourismus zu entwickeln.


\* Für diese Tafeln werden noch weitere Sponsoren gesucht (im Herbst 2006 geplant). Informationen erhalten Sie direkt bei Flussparadies Franken e.V., Postfach 1404, 96005 Bamberg.




Am Kranen



Schleuse 100



Concordia



Brückenrathaus